

Circuits pédestres de Trades (DEUX-GROSNES)

3 circuits de 3,5 à 14 km

Niveau facile à intermédiaire



Fonctionnement du balisage : Le logo indique le circuit communal.

Le nom du lieu-dit au centre en gras : le lieu où vous êtes.

Le nom du lieu-dit en italique : le lieu où vous allez.

La flèche de couleur : vous indique la direction ainsi que le circuit de référence par couleur : 3,5 ; 6,5 ou 14 km.

Départ : Parking du Plan d'eau, Maison de la convivialité.

Circuit du pêcheur : 3,5 km. Environ 1h. Familial.

Circuit gastronomique : 6,5 km. Environ 2h. Familial.

Circuit des Crêtes : 14 km. Environ 4h. Niveau intermédiaire.

La commune historique de TRADES compte 793 hectares pour environ 110 habitants. Elle est devenue commune déléguée de Deux-Grosnes depuis 2019. Le col de La Croix de l'Orme (493 m) permet l'accès entre les 2 versants du village reliant ainsi les bassins de la Grosne Occidentale et de la Grosne Orientale. Dans un décor naturel préservé, se niche en fond de vallée, une aire de loisirs aménagée autour d'un plan d'eau, espace de pêche classé 2^{ème} catégorie et disposant d'un ponton pour personne à mobilité réduite. Cette aire est aussi un lieu privilégié du vélo avec un parcours cyclocross homologué par la FFC, et, pour tous les cyclos, la mise à disposition de recharges électriques, d'une station de lavage et des outils de réparation autour de sa Maison de la convivialité. En gîte, chambre d'hôtes ou camping, vous profiterez du charme du site.

À voir :

- * Le Col de la Croix de l'Orme et son orme planté en 2021
- * L'église qui dépendait de l'Abbaye de Cluny
- * La pierre du moulin à huile dans le restaurant « le Relais du Vieux Moulin »
- * Le parcours cyclocross
- * Le plan d'eau et son aire de loisirs (pêche, jeux d'enfants, jeux de boules)
- * La Fête du plan d'eau : magnifique spectacle pyrosymphonique le 2^{ème} samedi d'Août
- * La rando pédestre « La Tradironne » le dernier dimanche d'avril

RENSEIGNEMENTS

Maison de la Randonnée et du Trail

1620 route de Beaujeu
69860 MONSOLS (DEUX-GROSNES)
04 74 04 70 85
contact@maisondelarandonnee.fr

Office de Tourisme du Beaujolais

96 rue de la sous-préfecture
69400 VILLEFRANCHE-SUR-SAÔNE
04 74 07 27 40
contact@beaujolais-tourisme.com



www.beaujolais-tourisme.com

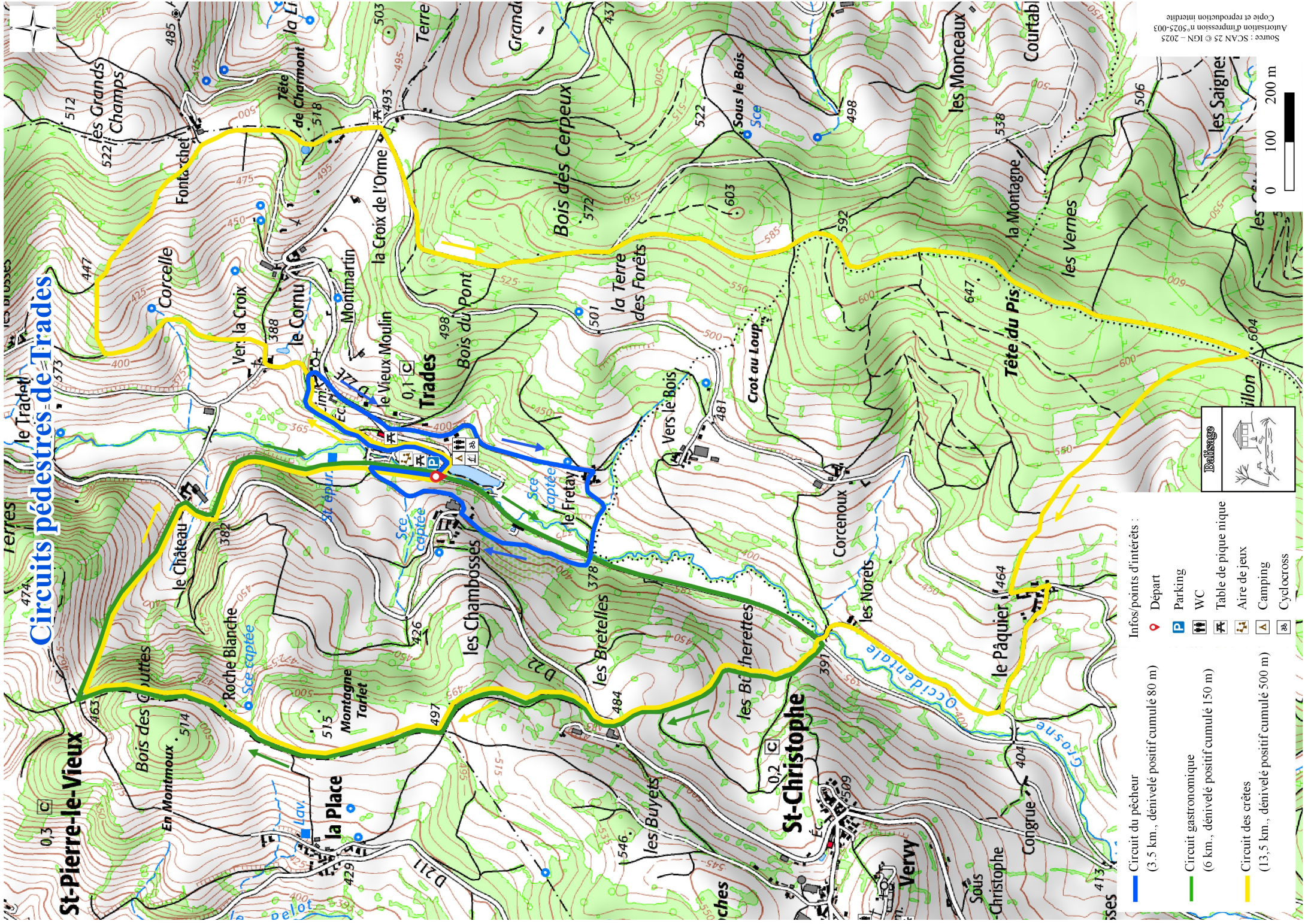


TRADES

(DEUX-GROSNES)

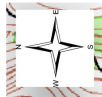
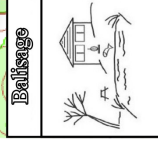


Randonnées pédestres en Beaujolais



Circuits pédestres de Tradedes

- Circuit du pêcheur (3,5 km., dénivelé positif cumulé 80 m)
 - Circuit gastronomique (6 km., dénivelé positif cumulé 150 m)
 - Circuit des crêtes (13,5 km., dénivelé positif cumulé 500 m)
- Infos/points d'intérêts :
- Départ
 - Parking
 - WC
 - Table de pique nique
 - Aire de jeux
 - Camping
 - Cyclcross



Source : SCAN 25 © IGN - 2025
 Autorisation d'impression n°5025-003
 Copie et reproduction interdite