CIRCUIT VERT

8 km - 3h00 - D⁺ 267 m

BALISAGE VERT

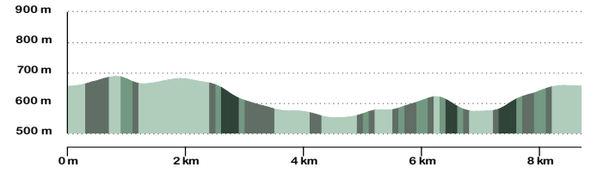

ENVIRONNEMENT : FORÊT

FACILE ● ○ ○ DIFFICILE

CIRCUIT DORÉ

24 km - 8h30 - D⁺ 898 m

BALISAGE DORÉ

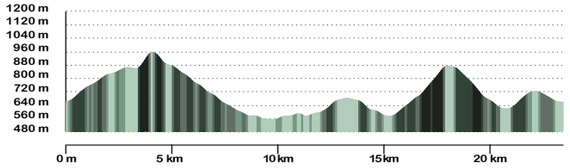

ENVIRONNEMENT : FORÊT

FACILE ● ● ○ DIFFICILE

CIRCUIT NOIR

15 km - 5h00 - D⁺ 500 m

BALISAGE NOIR

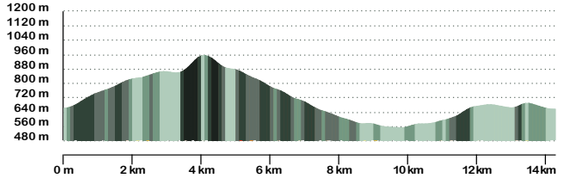

ENVIRONNEMENT : FORÊT

FACILE ● ○ ○ DIFFICILE

CIRCUIT ROUGE

30 km - 10h15 - D⁺ 1049 m

BALISAGE ROUGE

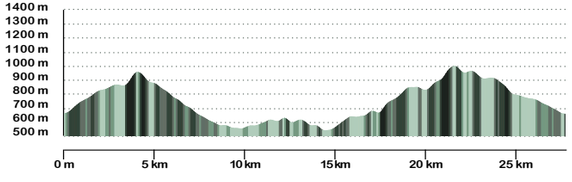

ENVIRONNEMENT : FORÊT

FACILE ● ● ● DIFFICILE



PROPIÈRES

Propières est un village situé dans le département du Rhône, se nichant dans le haut Beaujolais, à proximité des départements de la Loire et de Saône-et-Loire en région Auvergne-Rhône-Alpes.

Il dispose de nombreux sentiers de randonnées qui traversent les communes avoisinantes : Poule les Echarmeaux, Azolette, Chénelette et offrent des vues magnifiques sur le Brionnais, le Charolais ou encore le Roannais.

Le village est situé au pied du Mont Saint-Rigaud, point culminant du Beaujolais (1 012 m).

Il est proche du Col des Écharmeaux et bénéficie d'un climat de montagne tempéré.

Propières compte environ 485 habitants, appelés les Propirons et Propironnes.

Le village est fleuri et dynamique, récompensé par le label «Villes et Villages Fleuris» avec 2 fleurs.

Il dispose également d'un restaurant et d'un magasin de proximité.

Renseignements

Maison de la Randonnée et du Trail
04 74 04 70 85
contact@maisondelarandonnee.fr

Office de Tourisme du Beaujolais
04 74 07 27 40
contact@beaujolais-tourisme.com

PROPIÈRES

Circuit vert	8 km
Circuit noir	15 km
Circuit doré	24 km
Circuit rouge	30 km

CCSB de Saône en Beaujolais



VERSION NUMÉRIQUE + TRACE GPX

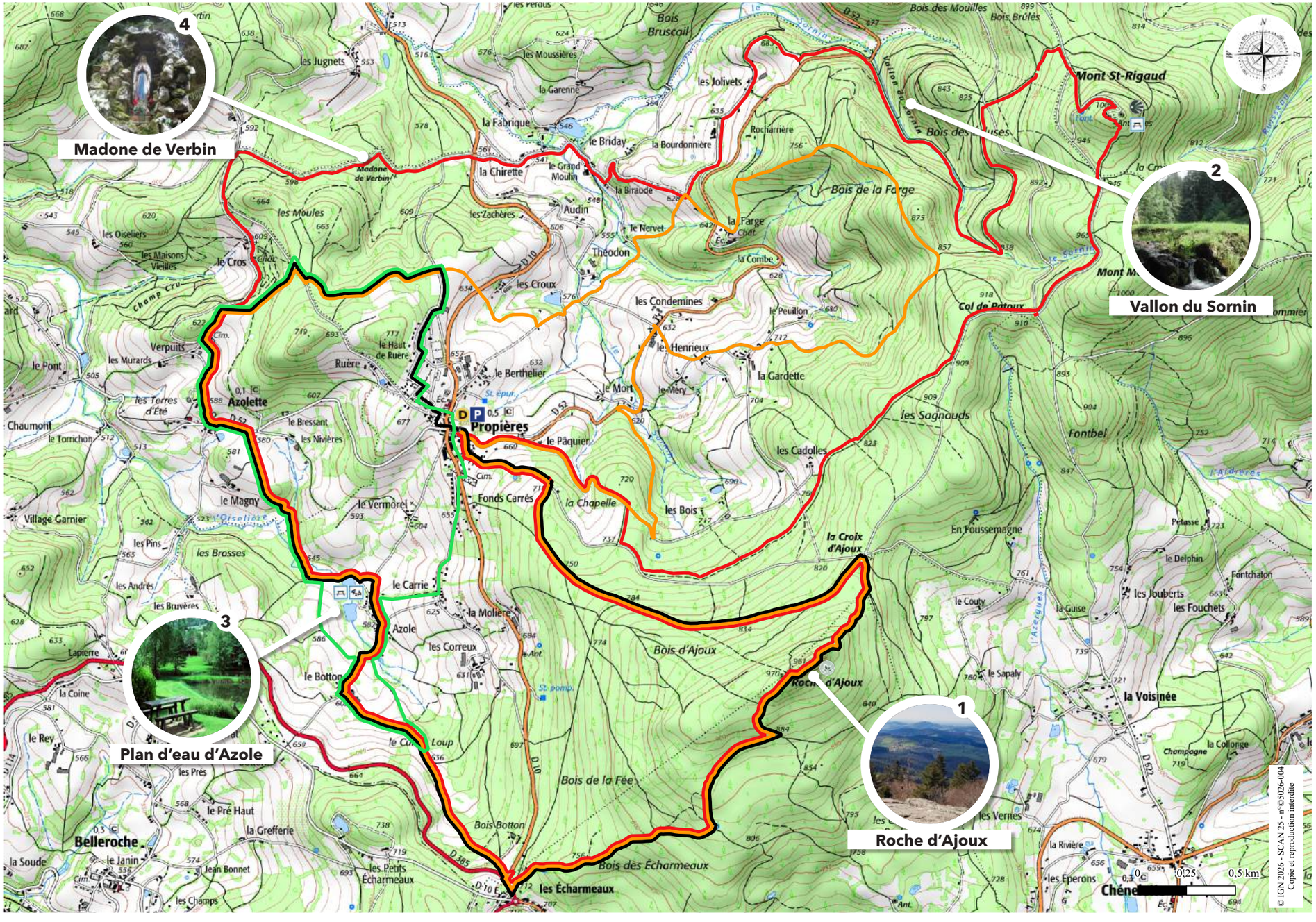

LÉGENDE

- Point de départ
- Parking
- Table de pique-nique
- Aire de jeux
- Point de vue
- Géosite du Géoparc Beaujolais

Point de départ :

- Église

CES CIRCUITS PARCOURENT LA CAMPAGNE PAR MONTS ET PAR VAUX À TRAVERS PRÉS ET FORÊTS DE SAPINS OU DE HAUTES FÛTAIES, LONGEANT ICI UN RUISSEAU, LÀ, UN PLAN D'EAU, PLUS LOIN DES PRAIRIES OÙ PAISSENT VACHES, CHEVAUX ET MOUTONS...

À VOIR :

Géosite des trois Roches : Roche d'Ajoux[1] (970 m), Roche à Branche, Roche Corneille

Le vallon du Sornin[2] : site naturel classé

Espace loisirs d'Azole[3] : plan d'eau, pêche, aire de jeux et pique-nique. Camping, chalets-gîtes

La Madone de Verbin[4] : en forme de petite grotte

Fermes découvertes : sur différents circuits

Foire à la brocante : lundi de Pentecôte

Fête du 14 juillet : retraite aux flambeaux, grand feu d'artifice et bal gratuit