

Circuits pédestres de Saint-Bonnet-des-Bruyères

3 circuits de 5 à 22km

Facile à difficile, dénivelé moyen

Fonctionnement du balisage : Un logo pour chaque circuit.
Les circuits peuvent se faire dans les deux sens.



Départ : Place de l'église

Circuit rouge « L'église » : 5 km, environ 1 heure, facile, idéal pour les débutants.

Circuit bleu des « Croix » : 11 km, environ 3h30, dénivelé moyen, parcours offrant de jolis paysages alternants entre prairies et forêts. Passage à proximité de la statue de la Salette et de l'oeuvre du partage des eaux.

Circuit vert des « Moulins » : 22 km, environ 7h, dénivelé moyen, le circuit fait le tour de la commune, avec une vue sur le Mont Blanc depuis la Grande Roche par temps clair. Particularité : 2 passages à la Croix de Villemartin, à l'aller puis au retour.

Situé à 560 m d'altitude avec un point culminant à 800 m, Saint-Bonnet-des-Bruyères est un village rural du Haut-Beaujolais. Il est situé au nord du département du Rhône, en région Auvergne-Rhône-Alpes, limitrophe de la Saône-et-Loire. Au départ des circuits vous pourrez admirer son église de style néogothique, qui date de 1863. Notre village se situe sur la ligne de partage des eaux : le Sornin sur le versant Ouest s'écoulant en direction de l'océan et la Grosne sur le versant Est en direction de la Méditerranée.

À voir :

- * Ancien moulin de Vauzelle
- * Point de vue de la Grande Roche
- * Statue de Notre Dame de la Salette
- * Œuvre du partage des eaux, réalisée par la commune et le CCAB
- * Le « tondo » au dessus de l'entrée de l'église
- * « Vitrail de guerre » situé au milieu de la nef latérale
- * Le vallon du Sornin

RENSEIGNEMENTS

Maison de la Randonnée et du Trail

1620 route de Beaujeu
69860 MONSOLS - DEUX GROSNES
04 74 04 70 85
contact@maisondelarandonnee.fr

Office de Tourisme du Beaujolais

96 rue de la sous-préfecture
69400 VILLEFRANCHE-SUR-SAONE
04 74 07 27 40
contact@destination-beaujolais.com

www.destination-beaujolais.com

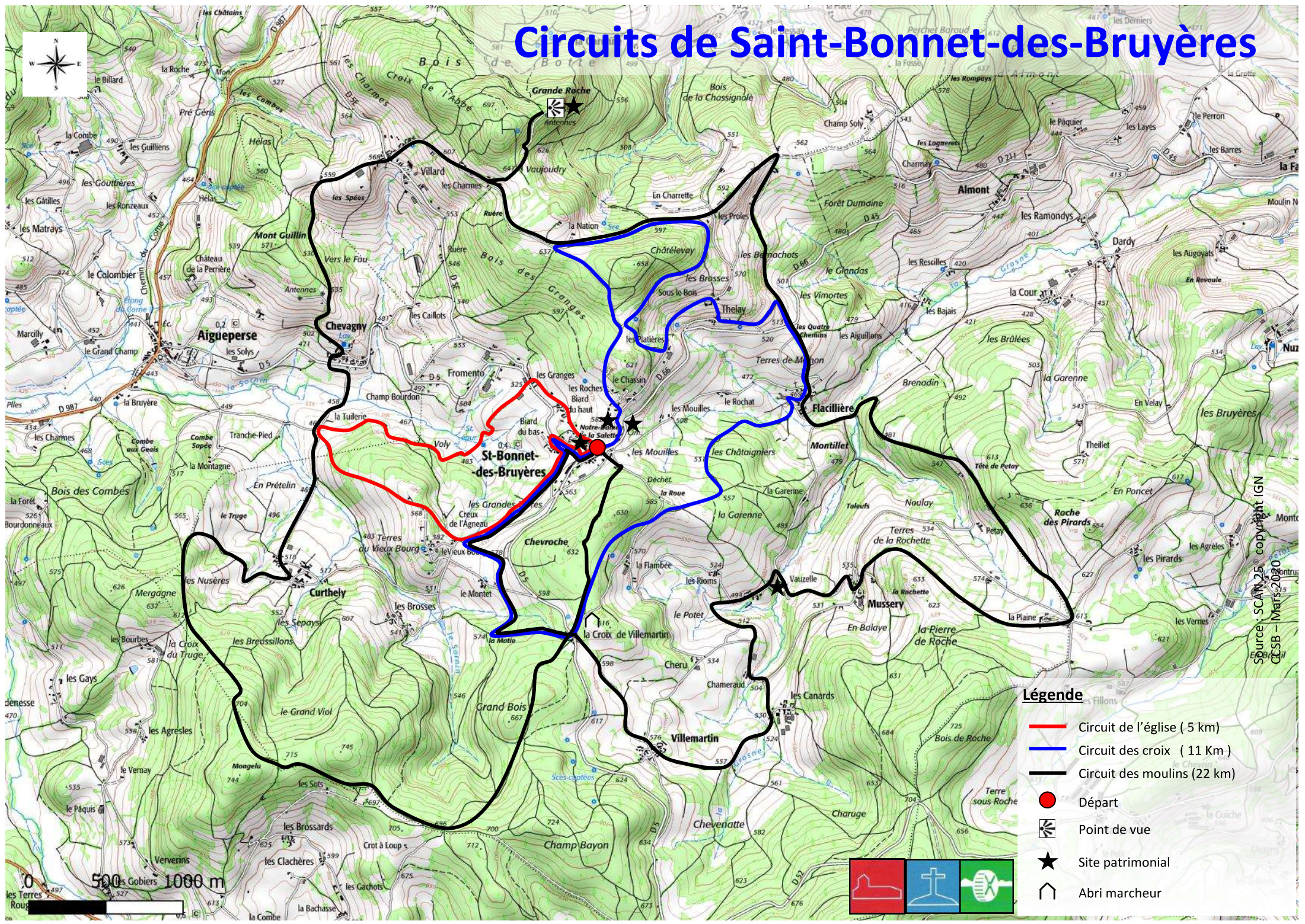
SAINT-BONNET DES-BRUYERES










Randonnées pédestres en Beaujolais



Circuits de Saint-Bonnet-des-Bruyères



Légende

-  Circuit de l'église (5 km)
-  Circuit des croix (11 Km)
-  Circuit des moulins (22 km)
-  Départ
-  Point de vue
-  Site patrimonial
-  Abri marcheur



Source : SCAN 25 © copyright IGN
CCSB - Mars 2020