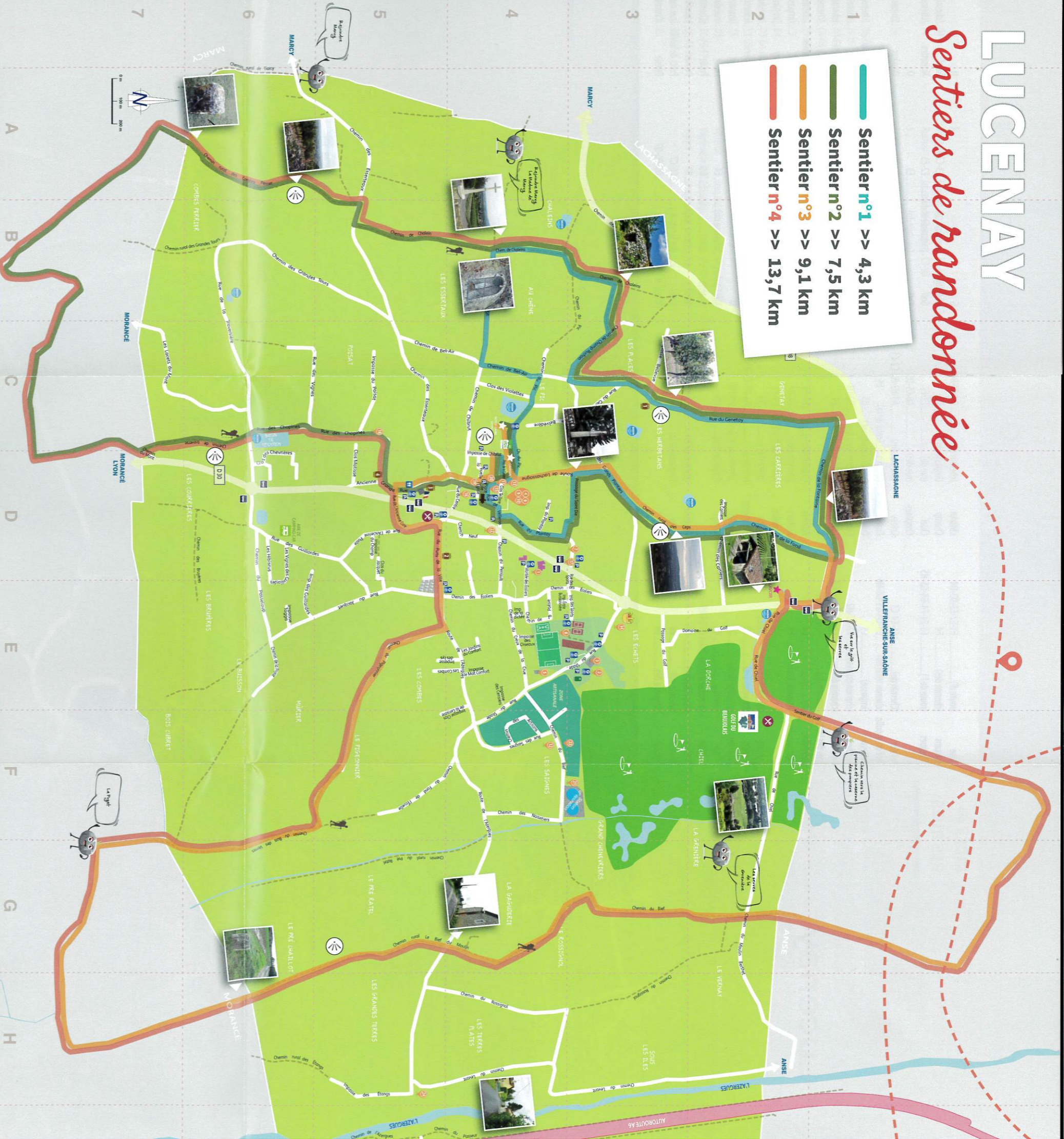


LUCCENAY

Sentiers de randonnée

- Sentier n°1 >> 4,3 km
- Sentier n°2 >> 7,5 km
- Sentier n°3 >> 9,1 km
- Sentier n°4 >> 13,7 km



Sentier n°1 *Les Carriers*

Facile
4,3 KM
1 h 10
90 m
Style : randonnée
Public : tous

Une perle blanche au milieu des Pierres Dorées ! La pierre de Luccenay, calcaire oolitique blanc, de très belle qualité. Elle est facile à tailler. Elle était très recherchée pour la construction de monuments prestigieux tel que la Cathédrale Saint-Jean de Lyon en partie érigée avec cette pierre.

En 1829, Luccenay compte une douzaine de carrières en exploitation. Elles se trouvent toutes alignées à même niveau sur une ligne passant juste au-dessus du bourg, jusqu'au lieu-dit « Les Carrières » à 225 m d'altitude. C'est au début du XX^e siècle que l'exploitation des carrières sera abandonnée avec notamment l'arrivée du béton.

En 2013, la commune de Luccenay fait l'acquisition de la carrière du Pic et entreprend sa mise en valeur. Promenez-vous dans le village et découvrez les façades travaillées des anciennes maisons des carriers et tailleurs de pierres.

En vous éloignant un peu du centre du village, vous pourrez découvrir un lavoir, une croix de 1777, et, là-haut sur la colline, la Madone de Luccenay.

Sentier n°2 *Patinoire Luccenay*

Facile
7,5 KM
2 h 10
130 m
Alt. 215/305 m
Style : randonnée, trail
Public : tous

En prenant de la hauteur pour admirer le Val de Saône, tout en embrassant du regard nos vignobles qui sculptent les hauteurs du village, découvrez la diversité des paysages de Luccenay, ses coteaux, ses zones maraîchères bordées par la rivière l'Azergues.

Tout au long de vos promenades, découvrez le village, ses maisons traditionnelles, sa pierre blanche et ses portes remarquables.

En cœur de village, montez à la Madone « Notre Dame du Pic », et admirez le panorama, on y voit jusqu'à la chaîne du Mont Blanc. Un village implanté entre les plaines de l'Ain et les Monts du Beaujolais. La table d'orientation vous permettra de décrypter le paysage, bien au-delà des limites de notre village. Prenez le temps de le découvrir et de vous y reposer.

Au fil de votre promenade, découvrez les cadolles dans les vignes, la croix de Chaleins, ses bornes diocésaines, ses chemins bordés de murs en pierres sèches...

Sentier n°3 *En direction du golf et des cultures maraîchères*

Facile
9,1 KM
2 h 25
100 m
Style : randonnée
Public : tous

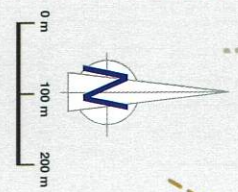
Le Golf du Beaujolais vous propose un parcours de 18 trous, technique, mais accessible à tous. Son espace de pratique permet de s'entraîner face aux coteaux façonnés par les vignes. La distance est de 6137 m.

Les promeneurs découvrent une grande diversité d'images, le golf est entouré de vignes, de plantations d'arbres fruitiers, et sur les bords de l'Azergues des cultures maraîchères qui colorent le paysage au gré des saisons. Embrassez du regard le haut du village, jusqu'à la crête et basculez dans ces paysages si caractéristiques du Beaujolais.


Luccenay est un village où il fait bon vivre. Il dispose de commerces, d'un magasin de producteurs, d'un golf, de chambres d'hôtes, d'un restaurant, d'une zone artisanale et aussi d'un tissu associatif permettant d'animer le village.

Au détour d'un chemin, d'une ruelle, d'une rue, vous pourrez découvrir ses croix de chemin, ses puits... et les caves de nos producteurs où il fait bon déguster les vins du Beaujolais.

ZOOM centre-ville



Commune de
LUCENAY



INDEX >>>
DES RUES

Chibout	(chemin de).....D4-C4-B4
Champ	(impasse du).....D5
Chiel	(rue de).....E2-F2
Chopinès	(rue des).....G6-C5-D5
Crètes	(chemin des).....A3-B3-B2-C2-C1
Cure	(chemin du Creux de la).....E4
Ceps	(rue de l'ancienne).....D5
Confort	(chemin rural des).....D2-D3
E	(jardin du).....E4
Écoliers	(chemin des).....E4-E3
Écoliers	(montée des).....E4-D4
Équelles	(chemin du Fond de l').....F4-F5
Église	(place de l').....D4
Esserteaux	(rue des).....D4-D5-C5-B5-A5-A6
Étangs	(chemin rural des).....H5-H6
F	(impasse des).....H5
Fontaine	(chemin de la).....E2-D1-C1
Fogge	(impasse de la).....D4

G	
Genéty	(rue du).....G3-C2-C1
Golf	(lotissement du).....E2-E3
Golf	(passage du).....E3
Golf	(chemin du).....F2-F1
Grande Rue	(ancienne).....D5-D4
Guillandes	(impasse des).....E6-D6
Guillandes	(rue des).....D6-D5-E5
J	
Jaquet	(rue du).....E5-E6
Jaquet	(dors du).....E5-D5
L	
Lachassagne	(rue de).....D4-D3
Lavandières	(passage des lavandières).....E2
Levant	(chemin du).....E2
M	
Mât Confort	(impasse du).....E4
Mattise	(dors).....D5
Mont	(chemin du).....D7
Mont	(les lacets du).....G6-C7
Mont	(rue de).....D5-D6-D7
Morané	(route de).....D5-D6-D7

N	
Neuf	(chemin).....D4
Noisetiers	(chemin des).....F4
O	
Oiseux	(impasse des).....E4
P	
Passeloup	(chemin du).....D6-D7
Passeur	(chemin du).....J5-I5
Perrault	(chemin du).....D4-E4
Pic	(chemin du).....C4-D4-C3-B3
Pigeonnier	(chemin du).....E5-I5
Places	(impasse des).....C3-
Plantay	(impasse du).....D4
Plantay	(rue du).....D3-D4
Plantiers	(chemin des Grands).....E3-D3-
Poisat	(impasse du).....C5
Poste	(rue de l'ancienne).....D5-
Poyat	(chemin de la).....E6-F6-F7-G7
Perrier	(chemin rural des Combes).....B5-A5-A6
Puits de la ville	(rue du).....D5-E5
Poésie	(chemin de la).....E4

R	
Rossignol	(chemin du).....H4-H5-H3-G3-G2
Richon	(chemin de Champ).....C3-B3
S	
Saignes	(rue des).....F4
Sports	(impasse des).....E3
Sports	(rue des).....D3-E3
St Die	(passage du).....D4-D3
Stade	(rue du).....E3-E4-F4
T	
Tagga	(impasse).....E6
Tours	(chemin des Grands).....B5-B6
Tailleir	(dors).....D4
Traversières	(rue de la).....D6-G6-B6
Traverse	(chemin de).....G6-C7
V	
Veleron	(rue du).....D4
Vigne de la fond	(chemin).....D2-D1
Vignes	(rue des).....G6



ARRÊTS DE BUS & COUVERTURE

La FontaineE2
Le PlantayD4
La MairieD5
Les Terres MorelD6
Points "Stop covoiturage"E3

PARKINGS À VÉLOS

Église (place de l')D4
Cimetière (du)E5
Pierres Blanches (des)D4
Plantay (du)D3
Puits de la ville (du)D5
City stade (du)E4
GrirelE4
Poly sons/Crèches (salle)E3
Sports (des)E4
Écoles (les)D4

PARKINGS

P1 - City stade	10 placesE3
P2 - Plantay (du)	12 placesD3
P3 - Pentrouit (du)	22 placesD4
P4 - Puits de la ville haut (du)	16 placesD5
P5 - Puits de la ville bas (du)	xx placesD4
P6 - L'Ép (de)	6 placesD4
P7 - Cimetière (du)	7 placesE5
P8 - Mairie (de la)	16 placesD5
P9 - Chibout (de)	24 placesD4
P10 - Riuelle (de la)	26 placesD4
P11 - Église (place de l')	8 placesD4
P12 - Fontaine (de la)	6 placesD4
P13 - Sports (des)	22 placesE3
P14 - Grirel	63 placesE4
P15 - Poly sons/Crèches	40 placesE3
P16 - Écoles (les)	6 placesD4
P17 - Violettes (dors des)	204 placesD4
Écoles (les)D4

BÂTIMENTS PUBLICS & D'ADMINISTRATION

- Mairie.....D5
- Agence postale communale.....D5
- Centre technique municipal.....F4
- Station d'épuration.....F3-F4
- École publique.....D4
- École privée.....F4
- Crèche.....E3

LIeux REMARQUABLES

- Madone Notre Dame du Pic.....C4
- Table d'orientation.....C4
- Géosite la Carrière.....D4
- Lavoir.....E2

ESPACEs DE LOISIRS ET CULTUREL

- Salle Poly sons.....E3
- Salle des Pierres Blanches.....D4
- Salles des Associations.....E4
- Salles des Ballettes.....D4
- Salle Tonik.....D3
- Salle "Rendez-vous des Carriers".....D4
- Bibliothèque.....D4
- Salle du Petit Gibus.....D4

SANTÉ & SoNs A LA PERSONNE

- Maison Médicale.....E3
- Dentiste.....D4
- Podologue.....D3
- Dietéticienne.....C5
- Salon de coiffure.....D4
- Bibliothèque.....D4
- Salle du Petit Gibus.....D4

ESPACEs SPORTIFS

- Golf.....F2
- Stade.....E4
- City stade/Aire de jeux.....E4
- Tennis.....E3
- Terrain de boules.....E3

AUTRES

- Résidence Seniors.....D4
- L'Orangerie.....D4
- Aires de camping-car.....D6
- Toilettes publiques.....D5

ALIMENTATION & RESTAURATION

- Magasin de Producteurs.....E3
- Restaurant.....D5
- Restaurant.....F2
- Salle de réception du Val d'Azergues.....H5
- Boulangerie.....D4

NOS ENTREPRISES

Zone artisanale.....E4-F4-F3

CAVEAUX DE DÉGUSTATION

- 1 - Domaine Pichon.....C3
- 2 - Domaine des Tours.....D4-D5
- 3 - Domaine viticole Michel Riche.....D5
- 4 - Domaine des Chopine.....D5