



Le Chemin de Deux-Grosnes

74 km de randonnées au cœur du Haut-Beaujolais



Distance entre les villages km	
Monsols	12,7
Saint-Christophe	5,1
Tradès	12,1
Saint-Mamert	3,4
Saint-Jacques-des-Arrêts	11,7
Ouroux	14,8
Avenas	14,2
Monsols	14,2

Distance totale : 74 km

Balilage Vert :
Tour de Deux-Grosnes : 74 km D70 cumulé : 2.712m

Balilage Bleu :
Boucle de chacun de nos sept villages. Voir cartes au verso



Insolite ! À l'entrée Sud de notre village : clin d'œil au passé avec la reconstitution d'une station-service d'antan et son arrêt de car.

"Y'avo fé q'main la fête à Tradès, y'avo fini à rin !"
Dicton en patois tradiron signifiant : "Ça a fait comme la fête à Tradès, ça a fini à rien !"

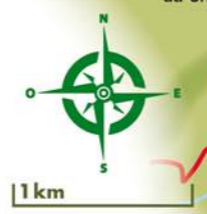
À Saint-Mamert, sans doute vous gratterez-vous la tête en contemplant le côté Nord de Sainte-Marie-Magdeleine...

L'église abrite une exposition permanente des toiles de Jean Fusaro, peintre lyonnais de renommée mondiale.

Stèle érigée en mémoire de trois Résistants exécutés en ce lieu le 24 mai 1944.

Lieu où le "Capricornus", avion de l'Imperial Airways s'écrasa le 24 mars 1937.

Au sommet de ses arches, vous vous imaginerez passagers du "Tacot" !



Le Col de Crie

Située sur le site du Col de Crie, avec son parc, sa tyrolienne, ses balançoires et son aire de brumisation, la Maison de la Randonnée et du Trail est le point de départ idéal pour découvrir le Haut-Beaujolais.

Dans cet espace dédié à l'information touristique, vous retrouvez toute la documentation nécessaire pour vous élaner sur les sentiers et chemins des environs, ainsi qu'une salle hors-sac, où vous pouvez vous installer confortablement pour déguster votre pique-nique tiré du sac ou un casse-croûte constitué en boutique (charcuteries, fromages, biscuits, pain frais...) agrémenté d'une boisson chaude ou froide (café, thé, bière, jus de fruits, sodas...).

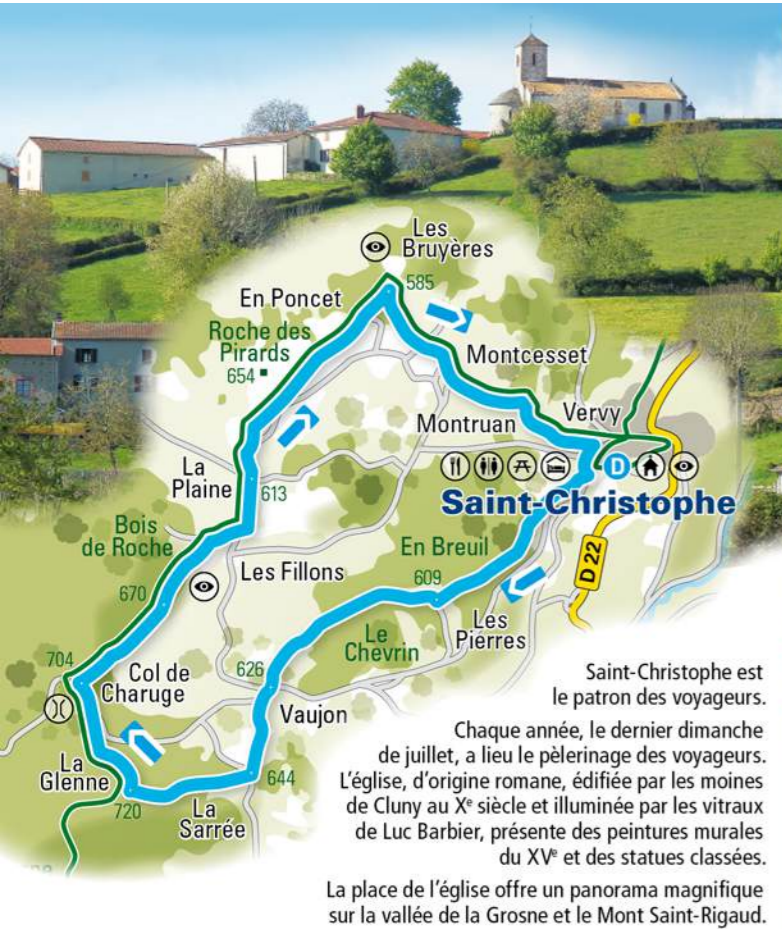


Plus d'informations www.maisondelarandonnee.fr • 04 74 04 70 85

- ### Légende
- Information touristique
 - Boutique - Épicerie - Boulangerie
 - Café-Bar
 - Restaurant
 - Pharmacie
 - Sanitaires
 - Défiibrillateur
 - Point de vue
 - Col
 - Edifice religieux remarquable
 - Site Clunisien
 - Croix, Madone
 - Stèle - Pierre commémorative
 - Viaduc
 - Arboretum
 - Table de Pique-nique
 - Aire de loisirs
 - Hébergement
 - Camping
 - Borne VAE et VTT électriques
 - Recharge véhicule électrique
 - Feux et barbecues interdits
 - Chasse possible entre début septembre et fin février

112 En cas d'urgence,
114 Numéro d'appel d'urgence pour les sourds et les malentendants

Notre village se situe au sein de l'Espace naturel sensible (ENS) du massif d'Avenas, facteur très important pour le maintien de la biodiversité.



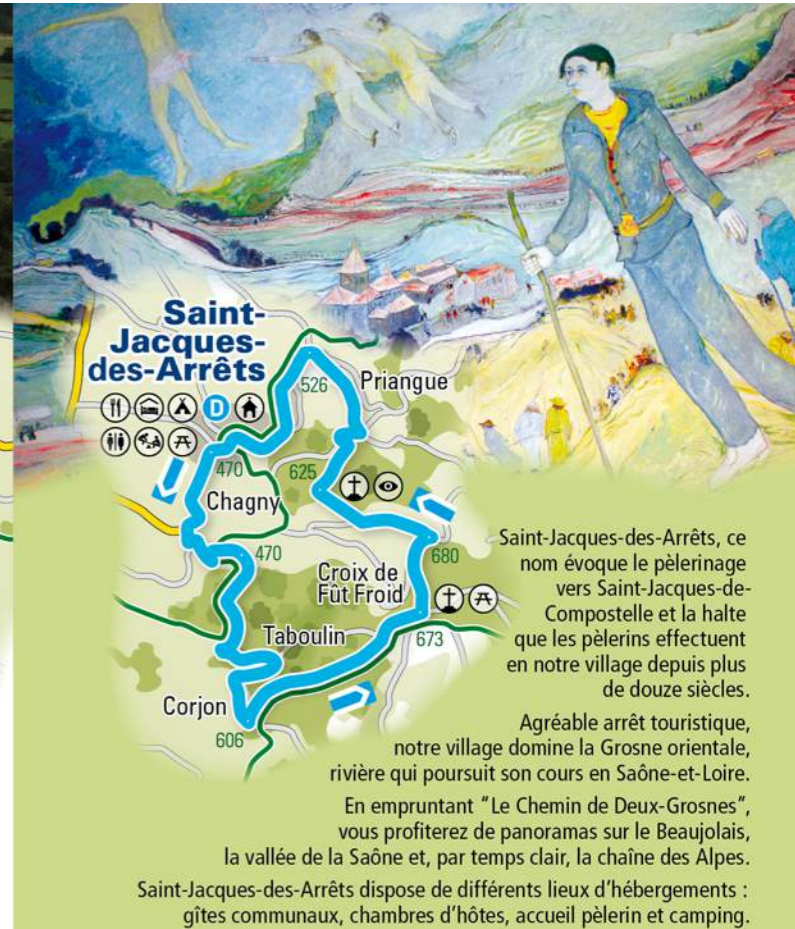
Saint-Christophe est le patron des voyageurs. Chaque année, le dernier dimanche de juillet, a lieu le pèlerinage des voyageurs. L'église, d'origine romane, édifée par les moines de Cluny au X^e siècle et illuminée par les vitraux de Luc Barbier, présente des peintures murales du XV^e et des statues classées. La place de l'église offre un panorama magnifique sur la vallée de la Grosne et le Mont Saint-Rigaud.



En venant de Saint-Christophe, c'est directement sur le belvédère que vous arrivez à Trades. Offrez-vous une petite pause, pour découvrir une vue imprenable sur notre lac, son stade de cyclo-cross, ses gîtes où il fait bon séjourner, son aire de jeux, et sur les rives de la Grosne, notre ancienne gare où naguère le Tacot faisait halte. Vous enjamberez le petit pont de bois pour vous retrouver sur la terrasse du restaurant gastronomique qui saura chaleureusement vous accueillir. En repartant, deux petits kilomètres plus loin, vous rejoindrez le Col de la Croix de l'Orme et son superbe point de vue, l'histoire de son orme planté à la frontière de deux régions : Auvergne-Rhône-Alpes et Bourgogne-Franche-Comté.



Notre village possède une petite église de style roman, Sainte-Marie-Magdeleine, avec une abside semi-circulaire et une tour carrée remarquables. Autrefois, c'était un prieuré dépendant de l'abbaye de Cluny. Tombant en ruine, en 1650, le seigneur de Saint-Mamert en fit l'acquisition. Elle restera dans la famille jusqu'en 1789. Depuis 2003, notre église est classée Site Clunisien. Un crâne est visible dans le mur côté nord. À ce jour, aucune explication n'a été donnée. Sur le chemin, vous pourrez rencontrer une madone, puis, à la Croix, profiter d'un magnifique point de vue sur la vallée de la Grosne qui relie le Haut-Beaujolais au Mâconnais.



Saint-Jacques-des-Arrêts, ce nom évoque le pèlerinage vers Saint-Jacques-de-Compostelle et la halte que les pèlerins effectuent en notre village depuis plus de douze siècles. Agréable arrêt touristique, notre village domine la Grosne orientale, rivière qui poursuit son cours en Saône-et-Loire. En empruntant "Le Chemin de Deux-Grosnes", vous profiterez de panoramas sur le Beaujolais, la vallée de la Saône et, par temps clair, la chaîne des Alpes. Saint-Jacques-des-Arrêts dispose de différents lieux d'hébergements : gîtes communaux, chambres d'hôtes, accueil pèlerin et camping.

Boucle de Saint-Christophe

9,5 km 3h00 725 m 480 m D0 cumulé 347 m

Boucle de Trades

9,5 km 3h00 586 m 367 m D0 cumulé 377 m

Boucle de Saint-Mamert

6,9 km 2h30 666 m 398 m D0 cumulé 284 m

Boucle de Saint-Jacques-des-Arrêts

7,5 km 2h45 683 m 451 m D0 cumulé 295 m



Le village de Monsols a une altitude moyenne de 570 m et est surplombé par le mont Saint-Rigaud, "le Toit du Rhône" culminant à 1009 m d'altitude, avec sa source qui posséderait des vertus miraculeuses, entre autres celle d'améliorer la fertilité des femmes. En empruntant Le Chemin de Deux-Grosnes, en direction de Saint-Christophe, vous traverserez le viaduc du Châteland construit en 1909, d'une hauteur de 27 m et d'une longueur de 145 m. Il était emprunté par le tacot, ce train à vapeur qui reliait Monsols à Villefranche-sur-Saône, La Clayette et Cluny. Il sera exploité seulement vingt-cinq années.

Boucle de Monsols

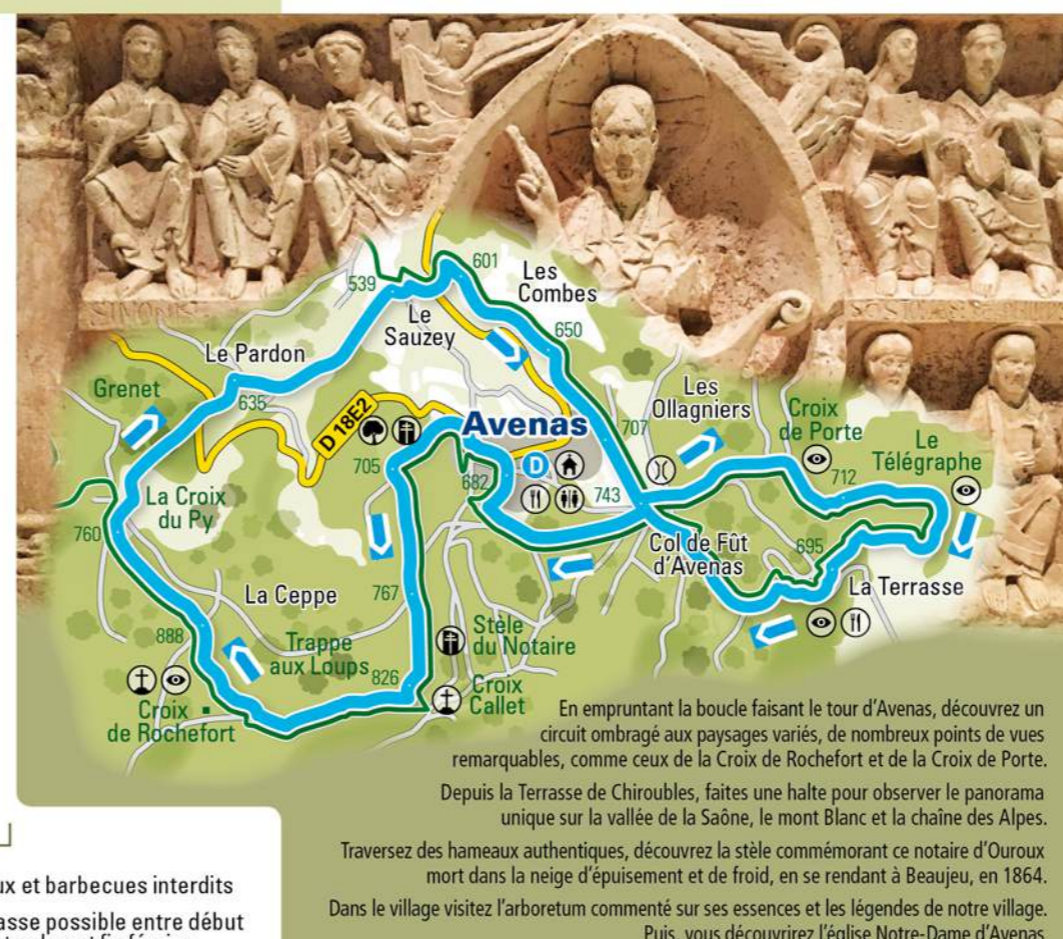
7,9 km 2h50 707 m 514 m D0 cumulé 240 m



Balisage Vert : Tour de Deux-Grosnes : 74,0 km
Balisage Bleu : Boucle de chacun de nos sept villages

La durée est donnée à titre indicatif. Elle tient compte de la distance et des dénivellés.

- D** Départs
- i* Information touristique
- Boutique - Épicerie - Boulangerie
- Café-Bar
- Restaurant
- Pharmacie
- Sanitaires
- Défibrillateur
- Point de vue
- Col
- Édifice religieux remarquable
- Site Clunisien
- Croix, Madone
- Stèle - Pierre commémorative
- Viaduc
- Arboretum
- Table de pique-nique
- Aire de loisirs
- Hébergement
- Camping
- Borne VAE et VTT électriques
- Recharge véhicule électrique



En empruntant la boucle faisant le tour d'Avenas, découvrez un circuit ombragé aux paysages variés, de nombreux points de vues remarquables, comme ceux de la Croix de Rochefort et de la Croix de Porte. Depuis la Terrasse de Chiroubles, faites une halte pour observer le panorama unique sur la vallée de la Saône, le mont Blanc et la chaîne des Alpes. Traversez des hameaux authentiques, découvrez la stèle commémorant ce notaire d'Ouroux mort dans la neige d'épuisement et de froid, en se rendant à Beaujeu, en 1864. Dans le village visitez l'arboretum commenté sur ses essences et les légendes de notre village. Puis, vous découvrirez l'église Notre-Dame d'Avenas et son autel classé, chef d'œuvre du XII^e siècle.

Boucle d'Avenas

15,5 km 6h20 879 m 545 m D0 cumulé 621 m



Sur les rives de la Grosne orientale, entre Beaujolais et Clunyois, Ouroux est un petit village dynamique qui saura vous accueillir lors de votre escapade en Haut-Beaujolais. Treize kilomètres de randonnée à travers nos collines, nos prairies et nos forêts, puis, pour vous requinquer, vous ferez une petite halte en notre village avec sa boulangerie-épicerie-bar* située juste en face de notre église romane. Ouroux ce sont 350 habitants. Grâce à de nombreuses associations, les Ouroutis savent animer leur village et chaque Été, le 13 juillet, être pleins d'entrain pour célébrer notre grande fête estivale, celle du Cochon grillé !

Boucle d'Ouroux

13,3 km 4h30 774 m 446 m D0 cumulé 554 m

* Fermée le mercredi.

- Feux et barbecues interdits
- Chasse possible entre début septembre et fin février
- En cas d'urgence, Numéro d'appel d'urgence pour les sourds et les malentendants