

## Circuits pédestres de Vauxrenard

6 circuits de 4 à 22,4 km

Facile à difficile, dénivelé faible à important

**Fonctionnement du balisage :** les balises portent le logo du village et le nom du circuit. La flèche de couleur : la direction du circuit. La couleur des plaques et flèches : en fonction du circuit suivi.

**Départ :** centre village, près de l'église, sauf pour les circuits du Géosite des Aiguillettes.

### Circuit du Géosite des Aiguillettes :

**A :** 4 km, 1h30. Balisage vert. Facile.

**B :** 1 km. Aller-retour 20 min. Balisage vert. Facile.

**Circuit Chemin de Vigne :** 2,5 km, 1h. Balisage jaune. Facile.

**Circuit de l'Oisillon aux Micholons :** 3,2 km, 1h30. Balisage argenté. Facile.

**Circuit des 3 croix :** 11 km, env. 4h. Balisage rouge. Moyen.

**Circuit de Fontmartin :** 14,6 km, env. 4h45. Balisage bordeaux. Difficile.

**Circuit Par Monts et par Vauxrenard :** 22,4 km, 7h30. Balisage bleu. Difficile.



Vauxrenard est accroché au flanc de la montagne, au fond d'un cirque entre vignobles et forêts. L'altitude de la commune s'étend de 300 à 842 mètres à la Montagne des Aiguillettes. Cette diversité des paysages et des altitudes offre de belles promenades sportives ou familiales. Au centre du village, point de départ des randonnées, vous pouvez admirer son église clunisienne du XI<sup>ème</sup> siècle avec ses vitraux originaux du XXI<sup>ème</sup> siècle. Au sommet de la commune se dévoile le circuit du géosite des Aiguillettes avec sa carrière de grès du trias (240 millions d'années) et l'ancienne cave du tailleur de pierre. Aujourd'hui Vauxrenard se caractérise par ses forêts diversifiées sur 1100 ha, sa polyculture : vignes d'appellation Beaujolais villages, zones d'élevage à dominante bocagère.

### À voir :

- \* L'église clunisienne Saint-Martin du XI<sup>ème</sup> siècle
- \* Le chemin de vigne et sa pédagogie du vignoble
- \* Le circuit du géosite des Aiguillettes avec la carrière et la cave du tailleur de pierre, la légendaire Pierre de Saint Martin, la maison et la source de Pierre Bully
- \* Ses divers circuits de randonnée

## RENSEIGNEMENTS

### Maison de la Randonnée et du Trail

1620 route de Beaujeu  
69860 MONSOLS (DEUX-GROSNES)  
04 74 04 70 85  
contact@maisondelarandonnee.fr

### Office de Tourisme du Beaujolais

96 rue de la sous-préfecture  
69400 VILLEFRANCHE-SUR-SAÔNE  
04 74 07 27 40  
contact@beaujolais-tourisme.com

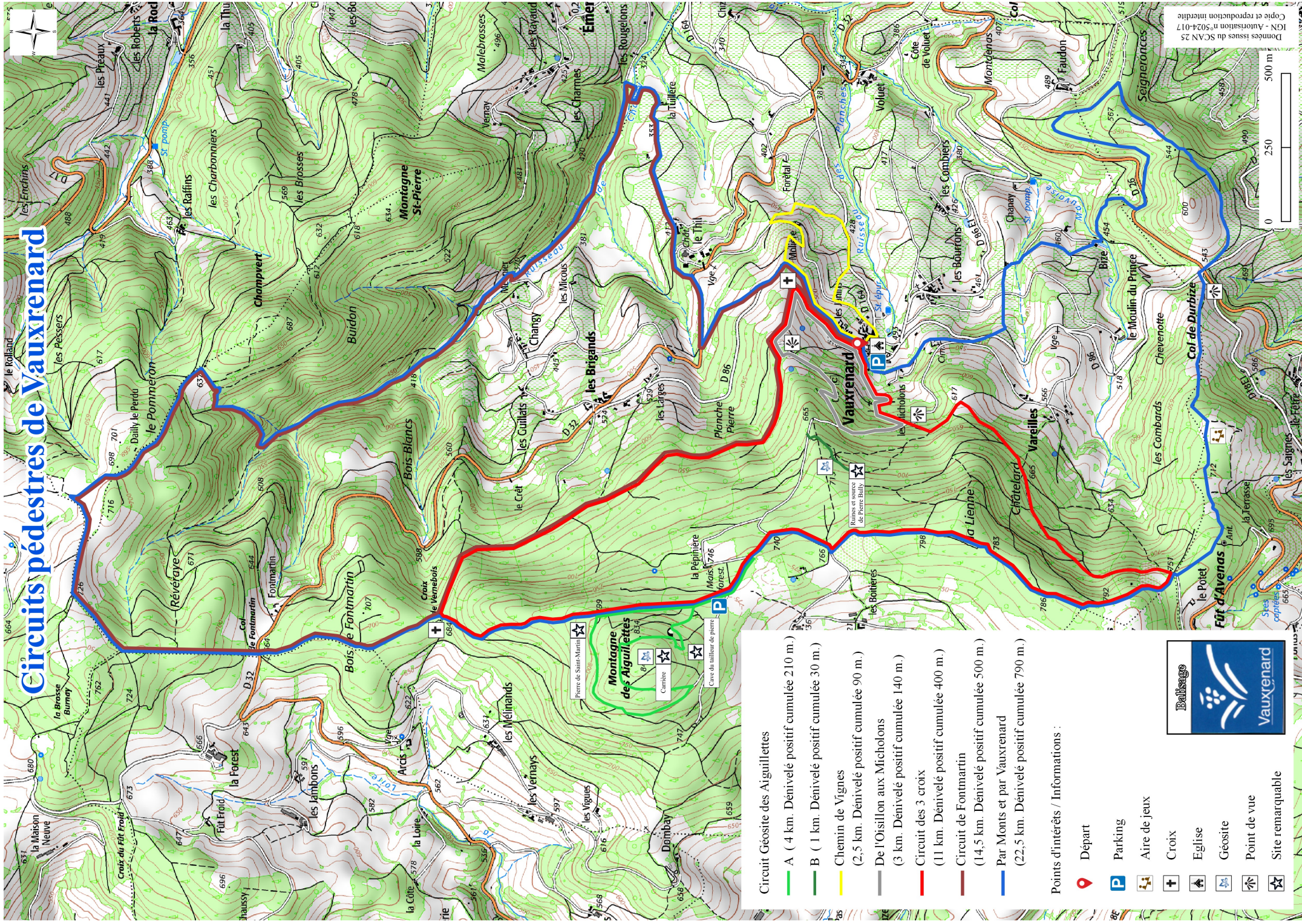


[www.beaujolais-tourisme.com](http://www.beaujolais-tourisme.com)



# VAUXRENARD







# Circuits pédestres de Vauxrenard

- Circuit Géosite des Aiguillettes**
- A ( 4 km. Dénivelé positif cumulée 210 m. )
  - B ( 1 km. Dénivelé positif cumulée 30 m. )
  - Chemin de Vignes (2,5 km. Dénivelé positif cumulée 90 m. )
  - De l'Oisillon aux Micholons (3 km. Dénivelé positif cumulée 140 m. )
  - Circuit des 3 croix (11 km. Dénivelé positif cumulée 400 m. )
  - Circuit de Fontmartin (14,5 km. Dénivelé positif cumulée 500 m. )
  - Par Monts et par Vauxrenard (22,5 km. Dénivelé positif cumulée 790 m. )

Points d'intérêts / Informations :

-  Départ
-  Parking
-  Aire de jeux
-  Croix
-  Eglise
-  Géosite
-  Point de vue
-  Site remarquable

