

Circuits pédestres de la commune de JULIÉNAS

4 circuits de 8 à 11 km
Peu difficiles, dénivelés moyens

Départ : parking de la Rabelette

Balisage des circuits : Trait blanc sur fond bleu

Logo : La maison de la Dîme et une grappe de raisin



Circuits permettant de découvrir des paysages diversifiés et des points de vues exceptionnels ainsi que des bâtisses remarquables.

Ancien fief des Sires de Beaujeu, Juliéнас compte de nombreuses chapelles et châteaux dont le « **Château de Juliéнас** » édifié aux XIIIe et XVIe siècles.

Au XVIIe siècle, Juliéнас dépendait du chapitre de Saint-Vincent-les-Mâcon, qui prélevait la dîme : il reste la « **Maison de la Dîme** », dont un blason bûché indique la date de 1592.

Le « **Château du Bois de la Salle** » a été édifié dans l'ancien prieuré du même nom et devient en 1960 le siège de la cave coopérative.

Au cœur du village se situe l'ancienne église, abandonnée du fait de son exigüité, vendue et transformée en cuvage. Le chœur accueille le caveau de dégustation : le « **Cellier de la Vieille Eglise** ». La vocation viticole de Juliéнас remonte à plus de 2000 ans et c'est pour le Beaujolais le point de départ de la culture de la vigne.

À voir :

- * Le Château de Juliéнас
- * Le Château du Bois de la Salle et son caveau de dégustation
- * La Maison de la Dîme, monument inscrit daté du XVIe siècle
- * Le cellier de la Vieille Eglise, son

caveau de dégustation et son relais Infos Tourisme, situés près du départ des itinéraires de randonnées communaux

- * Les Nuits du Vin, événement organisé au cours du dernier weekend de juin

RENSEIGNEMENTS

Maison de la Randonnée et du Trail

1620 route de Beaujeu
69860 MONSOLS - DEUX GROSNES
04 74 04 70 85
contact@maisondelarandonnee.fr

Office de Tourisme du Beaujolais

96 rue de la sous-préfecture
69400 VILLEFRANCHE-SUR-SAONE
04 74 07 27 40
contact@destination-beaujolais.com

www.destination-beaujolais.com

JULIÉNAS



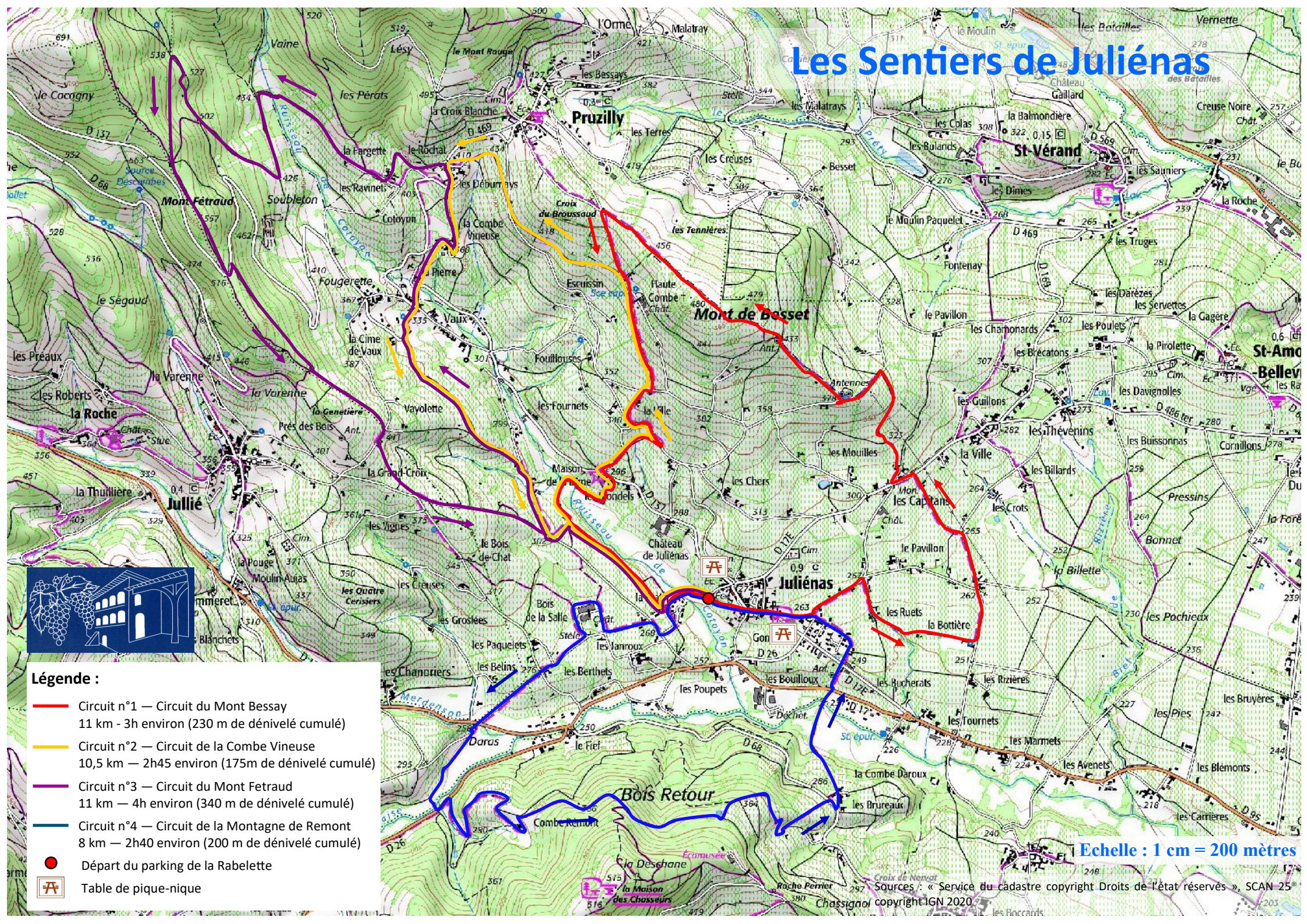
Crédits photos : Commune de Juliéнас

Randonnées pédestres en Beaujolais









trèsBeaujolais

Les Sentiers de Juliéнас



Légende :

-  Circuit n°1 — Circuit du Mont Bessay
11 km - 3h environ (230 m de dénivelé cumulé)
-  Circuit n°2 — Circuit de la Combe Vineuse
10,5 km — 2h45 environ (175m de dénivelé cumulé)
-  Circuit n°3 — Circuit du Mont Fetraud
11 km — 4h environ (340 m de dénivelé cumulé)
-  Circuit n°4 — Circuit de la Montagne de Remont
8 km — 2h40 environ (200 m de dénivelé cumulé)
-  Départ du parking de la Rabelette
-  Table de pique-nique

Echelle : 1 cm = 200 mètres